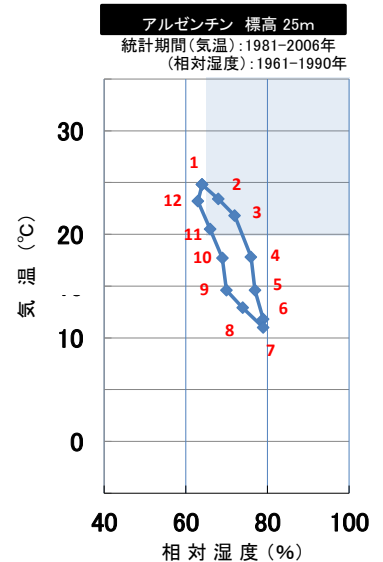
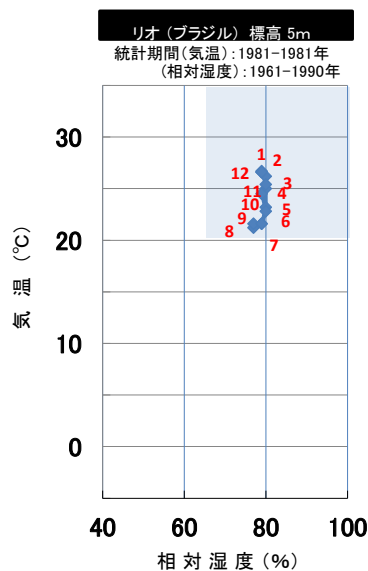
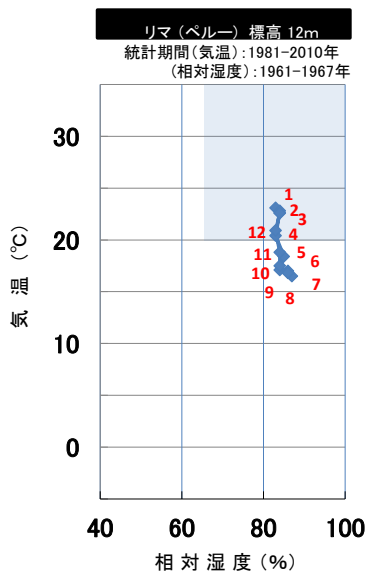
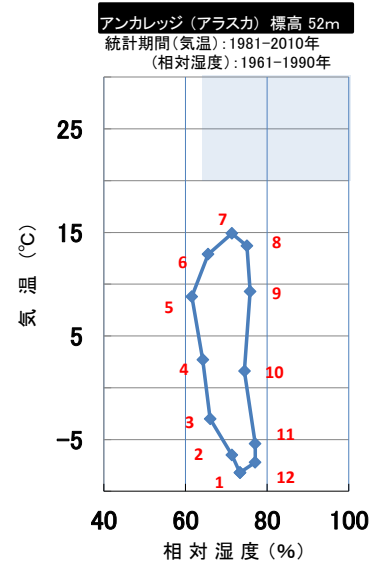
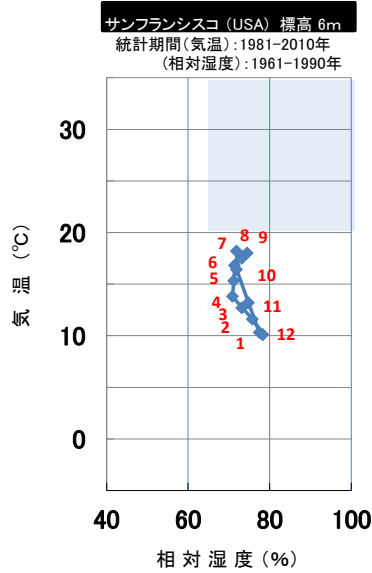
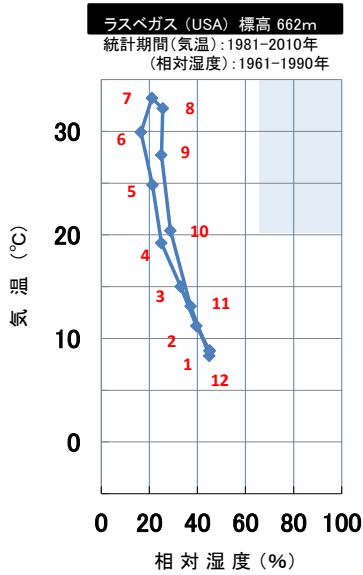
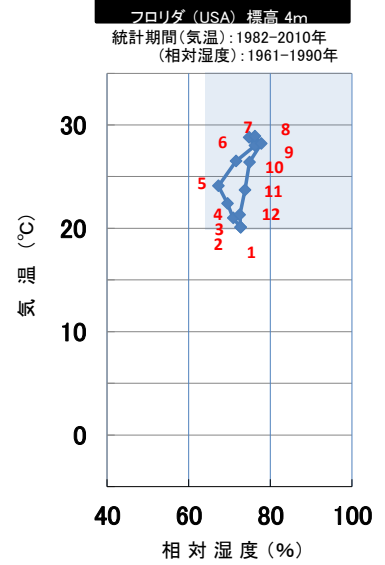
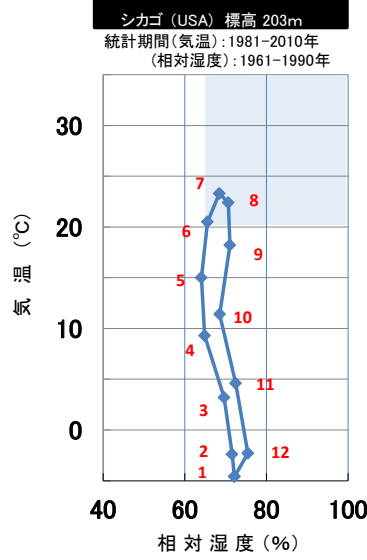
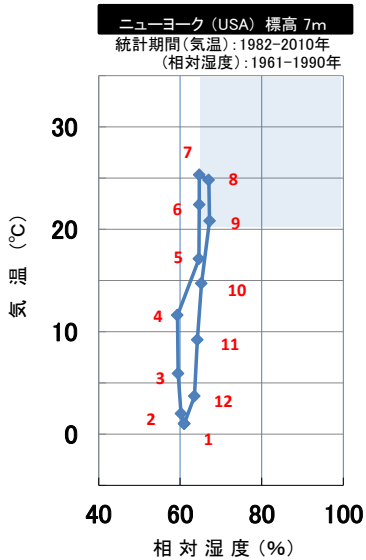
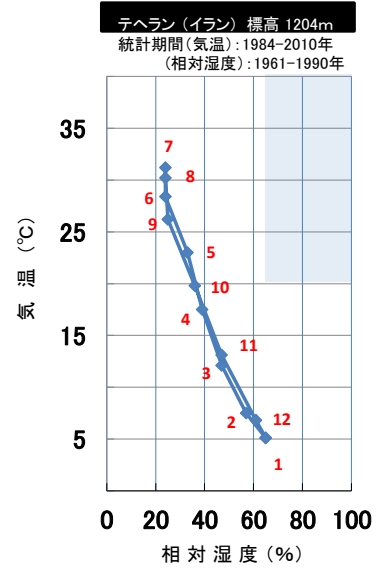
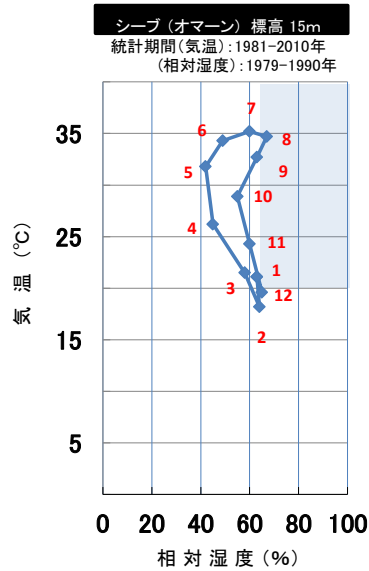
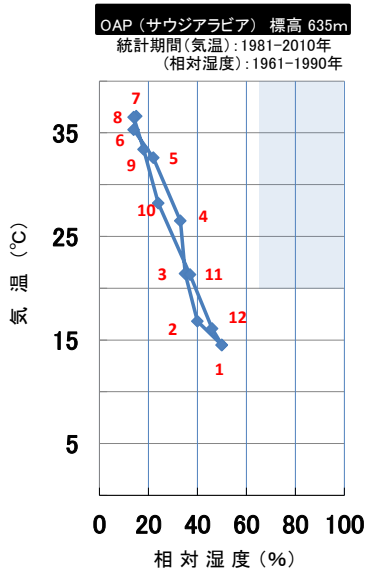
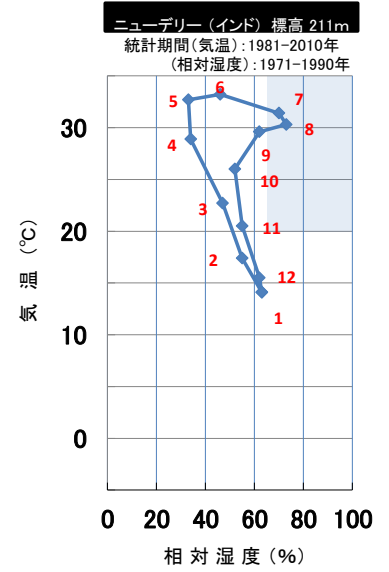
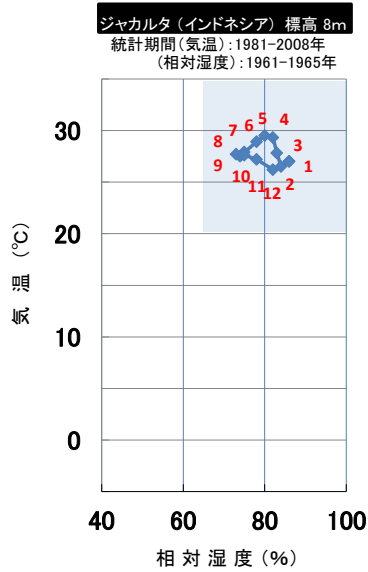
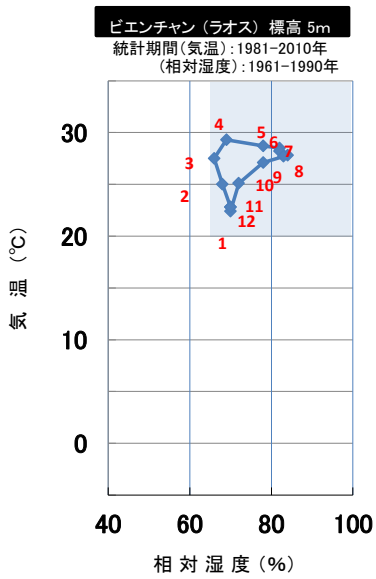
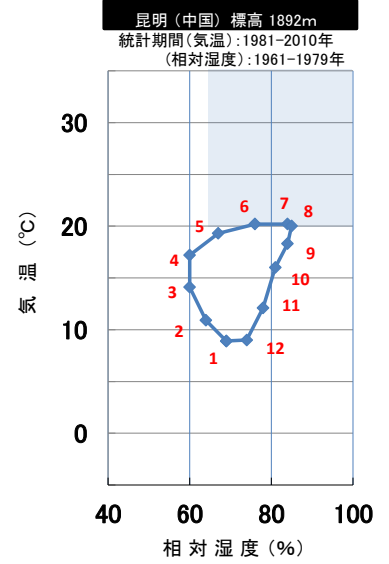
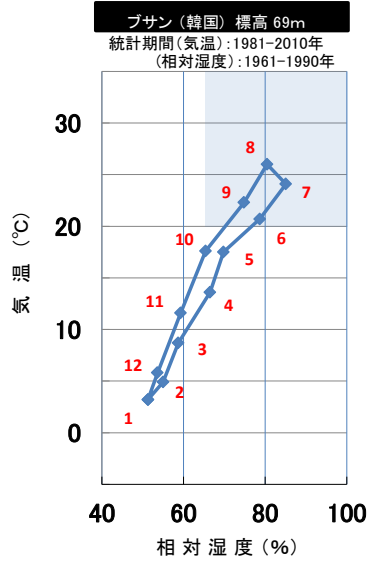
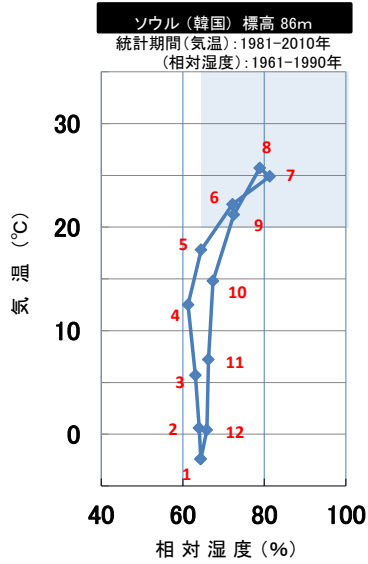


は気温20°C以上、相対湿度65%以上の範囲を示す。  
 グラフ内の数値は月を表す。

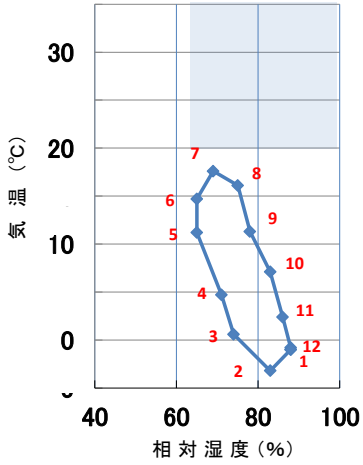
温湿度のデータは国立天文台編「理科年表平成21、24年度版」丸善によった



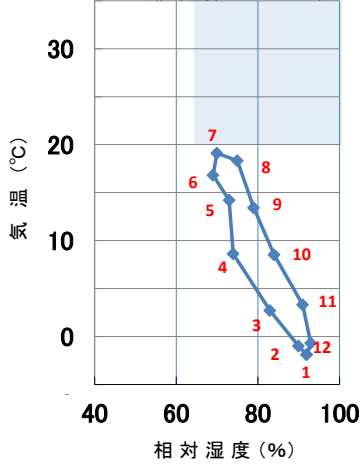


アドコート株式会社

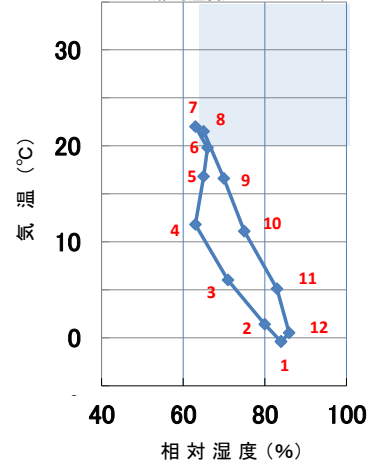
ストックホルム (スウェーデン) 標高 15m  
統計期間 (気温): 1982-1994年  
(相対湿度): 1961-1967年



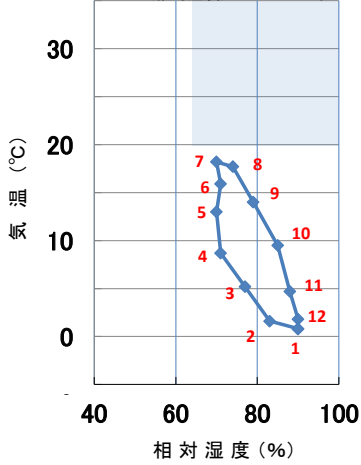
ワルシャワ (ポーランド) 標高 106m  
統計期間 (気温): 1981-2010年  
(相対湿度): 1961-1967年



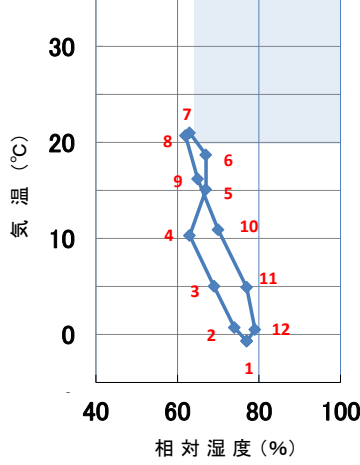
ブダペスト (ハンガリー) 標高 138m  
統計期間 (気温): 1981-2010年  
(相対湿度): 1961-1990年



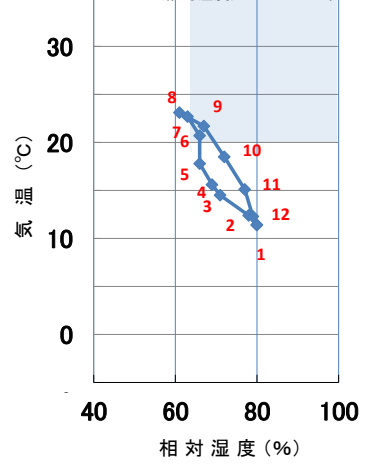
ルクセンブルグ 標高 376m  
統計期間 (気温): 1981-2010年  
(相対湿度): 1961-1990年



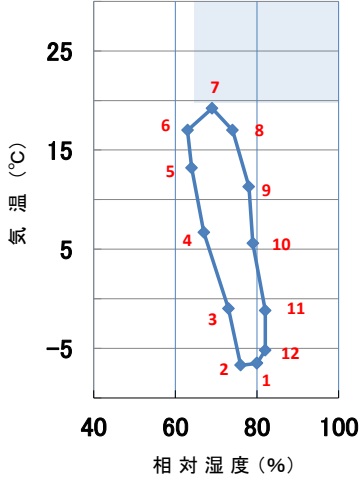
ソフィア (ブルガリア) 標高 595m  
統計期間 (気温): 1981-2010年  
(相対湿度): 1961-1990年



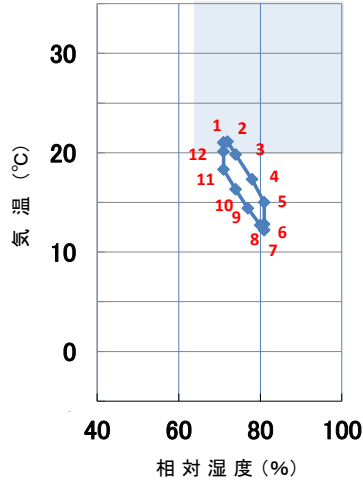
リスボン (ポルトガル) 標高 77m  
統計期間 (気温): 1981-2010年  
(相対湿度): 1961-1990年



モスクワ (ロシア) 標高 156m  
統計期間 (気温): 1981-2010年  
(相対湿度): 1961-1967年



ケープタウン (南アフリカ) 標高 46m  
統計期間 (気温): 1982-2010年  
(相対湿度): 1961-1990年



パース (オーストラリア) 標高 20m  
統計期間 (気温): 1981-2010年  
(相対湿度): 1963-1967年

